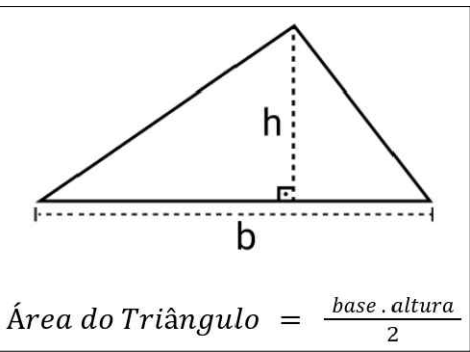
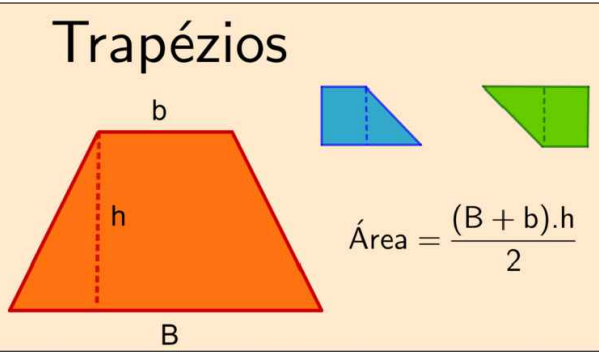


ÁREA DAS EMBOCADURAS



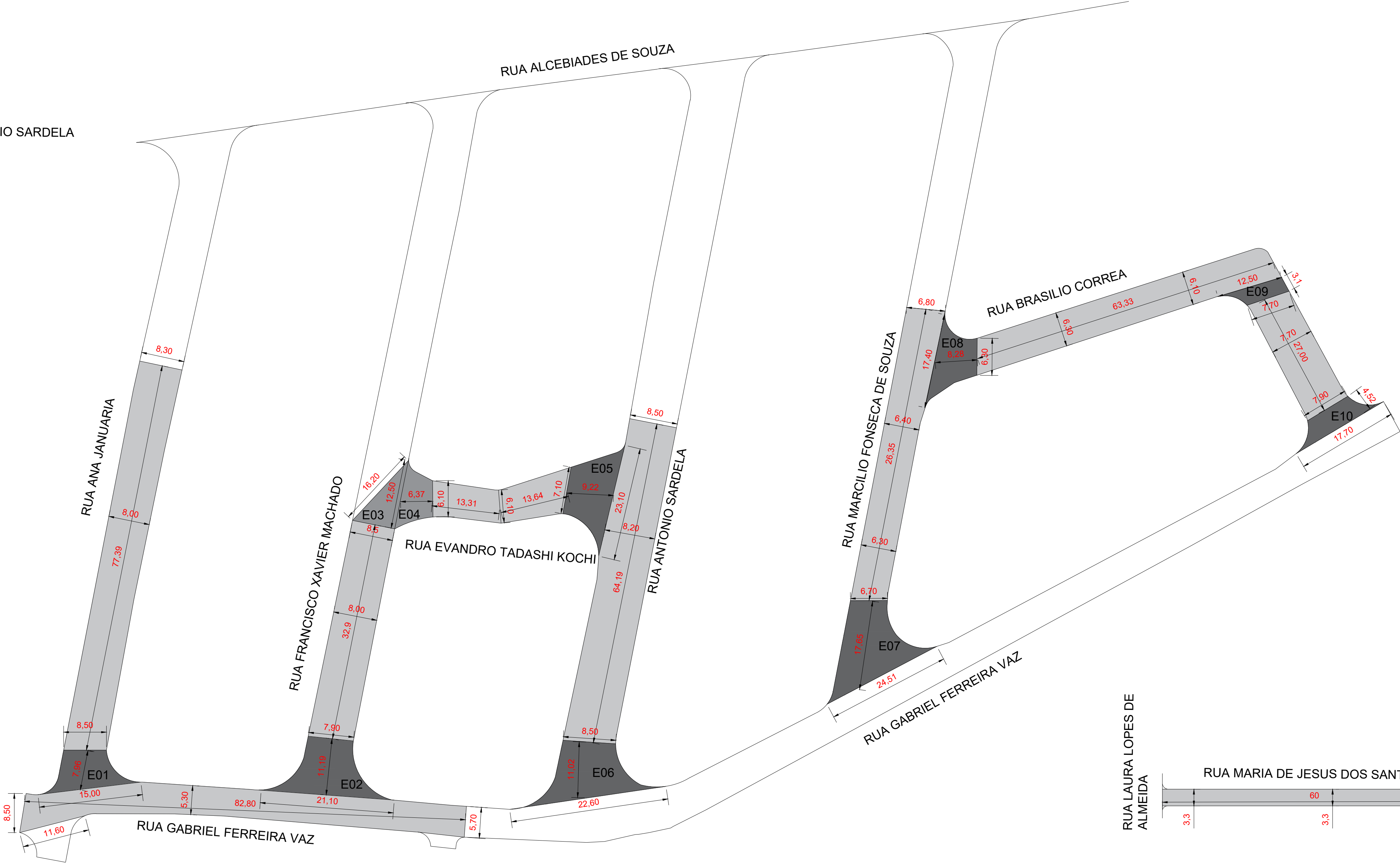
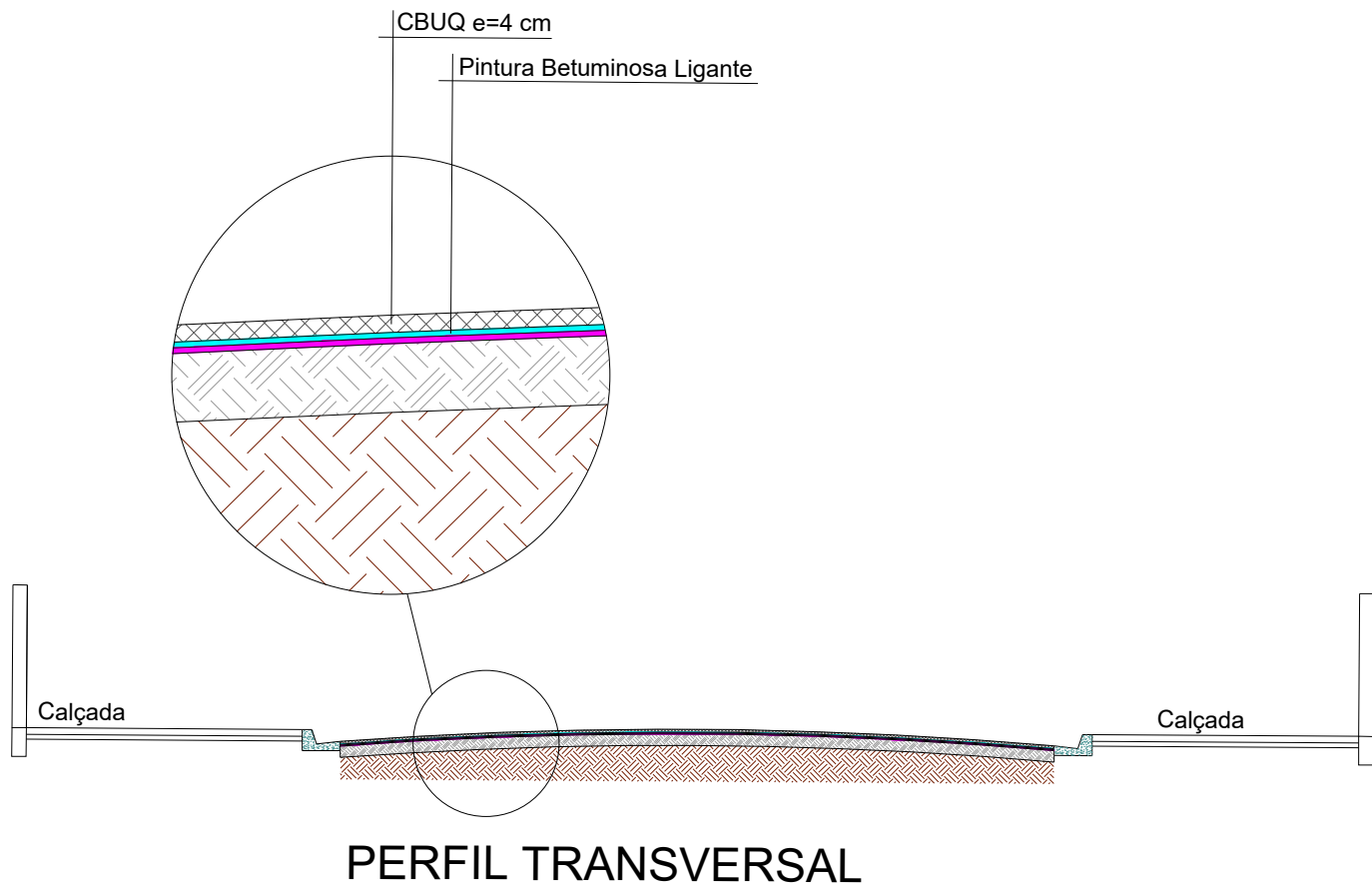
	B	b	h	ÁREA
EMBOCADURA 01 (RUA ANA JANUARIA)	15	8,5	7,96	93,53
EMBOCADURA 02 (RUA FRANCISCO XAVIER MACHADO)	21,1	7,9	11,19	162,25
EMBOCADURA 03 (RUA FRANCISCO XAVIER MACHADO)		8,5	12,5	53,12
EMBOCADURA 04 (RUA EVANDRO TADASHI KOCHI)	12,5	6,1	6,37	59,24
EMBOCADURA 05 (RUA EVANDRO TADASHI KOCHI)	23,1	7,1	9,22	139,22
EMBOCADURA 06 (RUA ANTÔNIO SARDELA)	22,6	8,5	11,02	171,36
EMBOCADURA 07 (RUA MARCILIO FONSECA DE SOUZA)	24,51	6,7	17,65	275,43
EMBOCADURA 08 (TRECHO 01 DA RUA BRASILIO CORREA)	17,4	6,3	3,1	98,12
EMBOCADURA 09 (TRECHO 02 DA RUA BRASILIO CORREA)	12,5	7,7	3,1	31,31
EMBOCADURA 10 (TRECHO 02 DA RUA BRASILIO CORREA)	17,7	7,9	4,52	57,86
EMBOCADURA 11 (RUA ANTÔNIO FERREIRA FOGAÇA)	8,57	4,7	3,33	22,09
EMBOCADURA 12 (TRAVESSA RUA ANTÔNIO FERREIRA FOGAÇA)	9,38	4,2	3,68	24,99
EMBOCADURA 13 (RUA ANTÔNIO FERREIRA FOGAÇA)	8,57	4,7	3,33	22,09
TOTAL				1210,61

	LARGURA MÉDIA	COMPRIMENTO	ÁREA
RUA ANA JANUARIA	8,27	77,39	640,02
RUA GABRIEL FERREIRA VAZ	6,5	82,8	538,2
RUA FRANCISCO XAVIER MACHADO	8,13	32,9	267,48
RUA EVANDRO TADASHI KOCHI	6,43	26,95	173,29
RUA ANTÔNIO SARDELA	8,4	64,19	539,2
RUA MARCILIO FONSECA DE SOUZA	6,55	26,35	172,59
TRECHO 01 DA RUA BRASILIO CORREA	6,23	63,33	394,55
TRECHO 02 DA RUA BRASILIO CORREA	7,77	27	209,79
RUA ANTÔNIO FERREIRA FOGAÇA	4,7	159,47	749,51
TRAVESSA RUA ANTÔNIO FERREIRA FOGAÇA	4,2	41,64	174,89
RUA MARIA DE JESUS DOS SANTOS	3,3	60	198
RUA MARIA AUGUSTA DOS PASSOS	4,4	77	338,8
TOTAL			4396,32

ÁREA TOTAL POR RUA	
RUA ANA JANUARIA	733,55
RUA GABRIEL FERREIRA VAZ	538,2
RUA FRANCISCO XAVIER MACHADO	482,85
RUA EVANDRO TADASHI KOCHI	371,75
RUA ANTÔNIO SARDELA	710,56
RUA MARCILIO FONSECA DE SOUZA	448,02
RUA BRASILIO CORREA	791,63
RUA ANTÔNIO FERREIRA FOGAÇA	793,69
TRAVESSA RUA ANTÔNIO FERREIRA FOGAÇA	199,88
RUA MARIA DE JESUS DOS SANTOS	198
RUA MARIA AUGUSTA DOS PASSOS	338,8
TOTAL	5606,93



obs: Os trechos não demarcados não serão  
recapeados pois estão em boas condições de uso



PREFEITURA DO MUNICÍPIO DE ANGATUBA  
SECRETARIA DE HABITAÇÃO, OBRAS E SERVIÇOS PÚBLICOS

OBJETO  
RECAPEAMENTO ASFÁLTICO

LOCAL  
BOM RETIRO - ANGATUBA/SP

ÁREA TÉCNICA  
ENGENHARIA

TÍTULO  
RECAPEAMENTO ASFÁLTICO

FOLHA  
01/02

ESCALA  
1:500

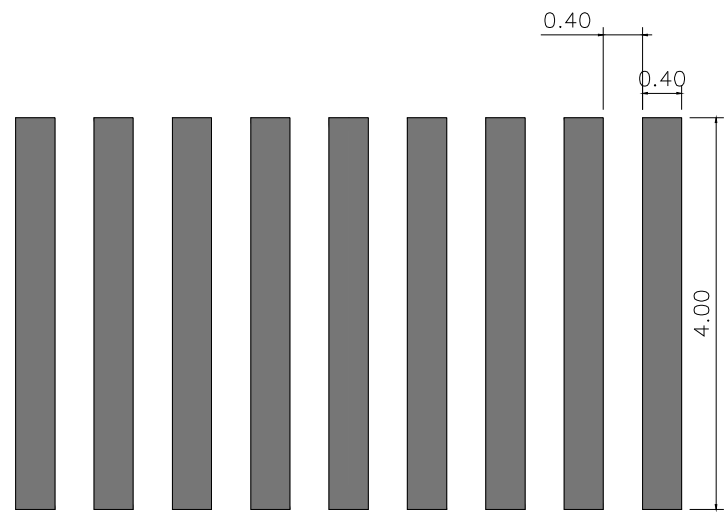
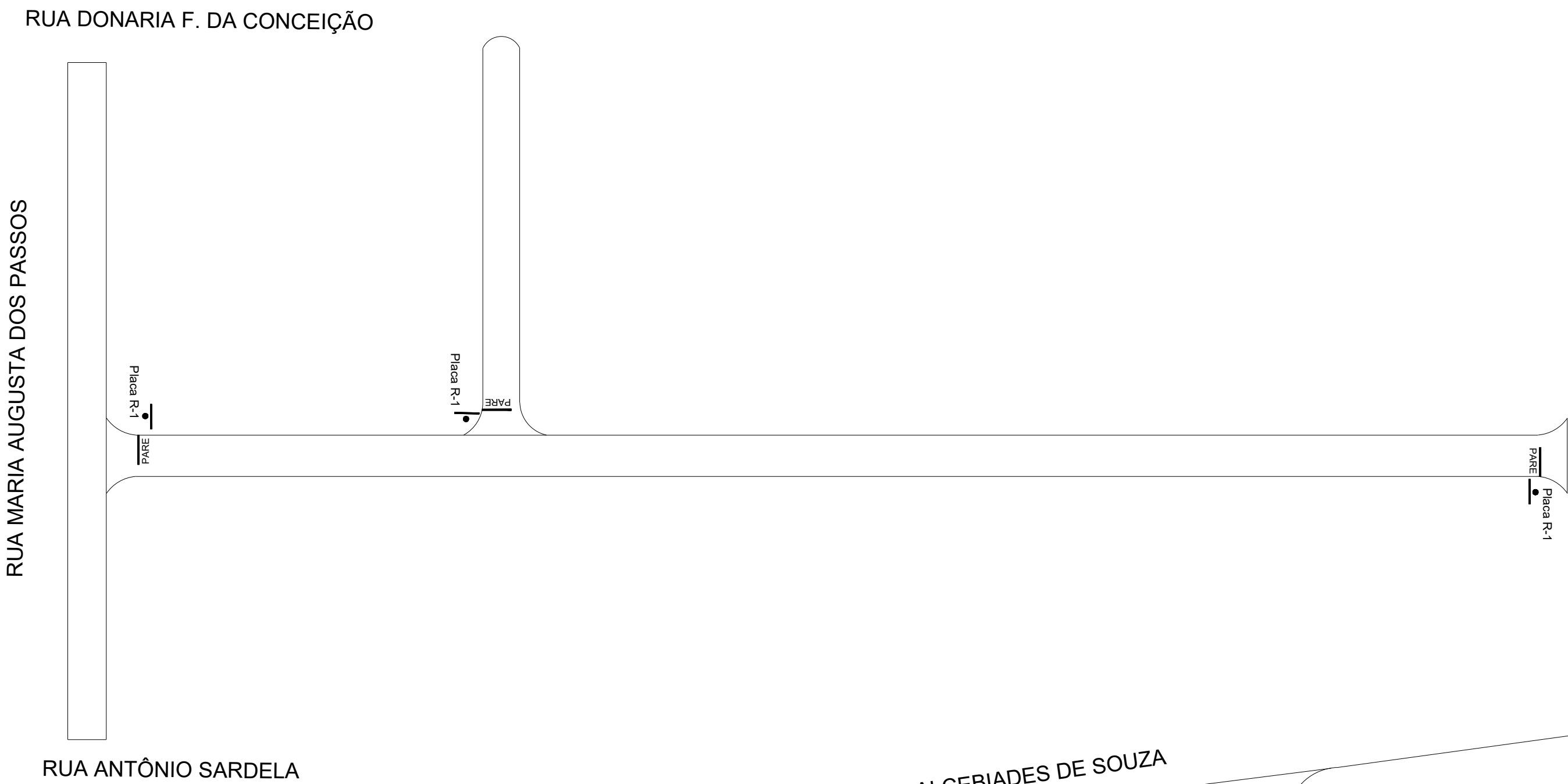
DATA  
FEV/2025

ASSINATURAS

PROPRIETARIA  
PREFEITURA DO MUNICÍPIO DE ANGATUBA  
NICOLAS BASILE ROCHEL  
PREFEITO MUNICIPAL

RESPONSÁVEL PELO PROJETO  
HENRIQUE JOSÉ ALCIATI  
Engº. Civil  
CREA: 0600881023

APROVAÇÃO



DETALHE FAIXA DE PEDESTRE  
ESCALA 1:100



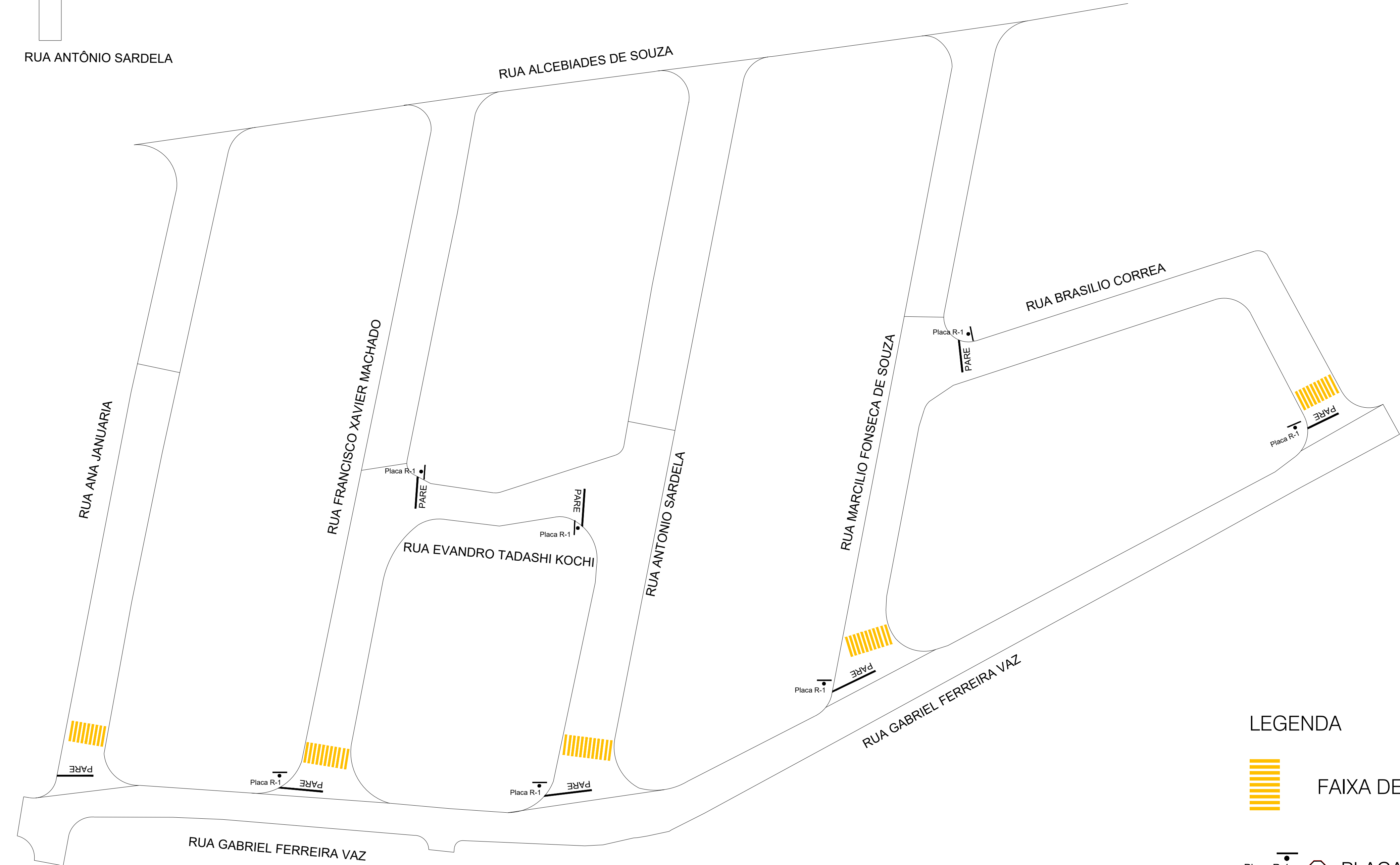
Poste metálico  
Galvanizado à fogo  
Ø2 1/2" x 3,60m  
espessura da parede  
3,35mm

Placa tipo R1 (1,52mm) fixado em poste próprio, com  
02 parafusos galvanizados 1/4"x3", arruelas, porca  
e contra porca - altura livre mínima de 2,10 metros.

Cores da Placa:  
Fundo: Vermelho Reflexivo  
Borda: Branco Reflexivo  
Letras: Branco Reflexivo  
Verso: Preto Fosco

Fixados com concreto

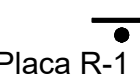
PLACA DE "PARE"  
SEM ESCALA



## LEGENDA



FAIXA DE PEDESTRE



PLACA R-1



PREFEITURA DO MUNICÍPIO DE ANGATUBA  
SECRETARIA DE HABITAÇÃO, OBRAS E SERVIÇOS PÚBLICOS

OBJETO  
RECAPEAMENTO ASFÁLTICO

LOCAL  
BOM RETIRO - ANGATUBA/SP

ÁREA TÉCNICA  
ENGENHARIA

TÍTULO  
SINALIZAÇÃO VIÁRIA

FOLHA  
02/02

ESCALA  
1:500

DATA  
FEV/2025

ASSINATURAS

PROPRIETARIA  
PREFEITURA DO MUNICÍPIO DE ANGATUBA  
NICOLAS BASILE ROCHEL  
PREFEITO MUNICIPAL

RESPONSÁVEL PELO PROJETO  
HENRIQUE JOSÉ ALCIATI  
Eng°. Civil  
CREA: 0600881023

APROVAÇÃO